



Sayı : 38591462-400-2021-3189
Konu : Sefer duyurusu (Kuzey Marmara)

İVEDİ
06.12.2021

Sirküler No: 1255

Sayın Üyemiz,

Ulaştırma ve Altyapı Bakanlığı İstanbul Liman Başkanlığı tarafından gönderilen 03.12.2021 tarihli ve E-58799809-130.02.02-8595 sayılı detayları Ek'te sunulan yazıda; İzmit Körfezi, Gemlik Körfezi, Marmara Denizi, İstanbul Boğazı ve Haliç Körfezi'nde deniz suyu ölçme, örnekleme ve izleme çalışmaları yapılacağından bahisle, çalışmaların "TÜBİTAK MARMARA" (Çağrı Kodu: TCVK2) ile "TÜBİTAK ANADOLU" (Çağrı Kodu:TCZV9) araştırma gemileri marifetiyle 01-15 Aralık 2021 tarihleri arasında hava müsaadeli olarak gerçekleştirileceği bildirilmektedir.

Çalışma yapan deniz araçlarına çarparız verilmemesi, seyir, can, mal ve çevre emniyetinin sağlanması bakımından konunun denizcilere/ilgililere ve gemi kaptanlarına duyurulması istenmektedir.

Bilgilerinizi arz/rica ederim.

Saygılarımla,

e-imza

İsmet SALİHOĞLU
Genel Sekreter

Ek:UAB İstanbul Liman Başkanlığı Yazısı ve Eki (10 sayfa)

Dağıtım:

Gereği:

- Tüm Üyeler (WEB sayfası ve e-posta ile)
- Türk Armatörler Birliği
- S.S. Armatörler Taşıma ve İşletme Kooperatifi
- Gemi, Yat ve Hizmetleri İhracatçıları Birliği
- VDAD (Vapur Donatanları ve Acenteleri Derneği)
- KOSDER (Koster Armatörleri ve İşletmecileri Derneği)
- ROFED (Kabotaj Hattı Ro-Ro ve Feribot İşletmecileri Derneği)
- DEM-BİR (Deniz Ürünleri Avcıları Üreticileri Merkez Birliği)
- Türk Uzakyol Gemi Kaptanları Derneği
- Gemi Acenteleri
- Gemi Sahipleri

Bilgi:

- Yönetim Kurulu Başkan ve Üyeleri

Bu belge, 5070 sayılı Elektronik İmza Kanuna göre Güvenli Elektronik İmza ile İmzalanmıştır.



Evrakı Doğrulamak İçin : <https://ebys.denizticaretodasi.org.tr/enVision/Dogrula/BSULUDJJ2>
Bilgi için: Serkan İNAL Telefon: 02122520130/157 E-Posta: serkan.inal@denizticaretodasi.org.tr
Meclis-i Mebusan Caddesi No:22 34427 Fındıklı-Beyoğlu-İSTANBUL/TÜRKİYE
Tel : +90 (212) 252 01 30 (Pbx) Faks: +90 (212) 293 79 35
Web: www.denizticaretodasi.org.tr E-mail: iletisim@denizticaretodasi.org.tr KEP: imeakdto@hs01.kep.tr





İSTANBUL VE MARMARA, EGE, AKDENİZ, KARADENİZ BÖLGELERİ

ISTANBUL & MARMARA, AEGEAN, MEDITERRANEAN, BLACKSEA REGIONS

DENİZ TİCARET ODASI



CHAMBER OF SHIPPING

Bu belge, 5070 sayılı Elektronik İmza Kanuna göre Güvenli Elektronik İmza ile İmzalanmıştır.



Evrakı Doğrulamak İçin : <https://ebys.denizticaretodasi.org.tr/enVision/Dogrula/BSULUDJJ2>
Bilgi için: Serkan İNAL Telefon: 02122520130/157 E-Posta: serkan.inal@denizticaretodasi.org.tr
Meclis-i Mebusan Caddesi No:22 34427 Fındıklı-Beyoğlu-İSTANBUL/TÜRKİYE
Tel : +90 (212) 252 01 30 (Pbx) Faks: +90 (212) 293 79 35
Web: www.denizticaretodasi.org.tr E-mail: iletisim@denizticaretodasi.org.tr KEP: imeakdto@hs01.kep.tr





T.C.
ULA TIRMA VE ALTYAPI BAKANLI I
stanbul Liman Ba kanlı 1

ACELE

Sayı : E-58799809-130.02.02-8595

03.12.2021

Konu : Sefer duyurusu (Kuzey Marmara)

DAĞITIM YERLERİNE

İlgi : Denizcilik Genel Müdürlüğü'nün 03.12.2021 tarihli ve E-19463099-130.02.02-78981 sayılı yazısı.

İlgi yazıda, İzmit KörfeziGemlik Körfezi, Marmara Denizi, İstanbul Boğazı ve Haliç Körfezi'nde deniz suyu ölçme, örnekleme ve izleme çalışmaları yapılacağından bahisle, çalışmaların "TÜBİTAK MARMARA" (Çağrı Kodu: TCVK2) ile "TÜBİTAK ANADOLU" (Çağrı Kodu:TCZV9) araştırma gemileri marifetiyle 01-15 Aralık 2021 tarihleri arasında hava müsaadeli olarak gerçekleştirileceği bildirilmektedir.

Çalışma yapan deniz araçlarına çaparız verilmemesi, seyir, can, mal ve çevre emniyetinin sağlanması bakımından konunun denizcilere/ilgililere ve gemi kaptanlarına duyurulması hususunda;

Bilgilerinizi ve gereğini arz/rica ederim.

Muhammet ERDOĞAN
Liman Başkanı

Ek: Araştırma sahaları koordinat bilgileri ve şematik haritalar (9 Sayfa)

Dağıtım:

Deniz Limanı Şube Müdürlüğüne
İstanbul ve Marmara, Ege, Akdeniz, Karadeniz
Bölgeleri Deniz Ticaret Odası Başkanlığı (İMEAK)na
S.S. EMBAKTUR YOLCU VE TURİM DENİZ
MOTORLU TAŞYICILAR KOOPERATİFİNE
İstanbul Yolcu Taşıyan Deniz Dolmuş Nak. Vas. Esnaf
Odasına
S.S. Tarihi Eminönü Deniz ve Mot. Tur. Geliştirme
Koop.a
S.S. Ortur Deniz Turizmi ve Motorlu Taşıyıcılar
Kooperatifine

Bu belge, güvenli elektronik imza ile imzalanmıştır.

Do rulama Kodu: A0A3ABA5-0A75-40E6-8619-AF5A7A9E9D1D

Do rulama Adresi: <https://www.turkiye.gov.tr/uab-ebys>

Karaköy Kemanke Mah. Rıhtım Cad. No:33 Beyo lu STANBUL

Telefon:(0212) 249 21 97-98 Fax:(0212) 292 99 19

e-posta: istanbul.liman@udhb.gov.tr nternet Adresi: www.istanbulliman.gov.tr

KEP Adresi : uab.istanbulliman@hs01.kep.tr

Bilgi için:Güzide ÇAYLI
Veri Hazırlama ve Kontrol
letmeni



Sayı : E-45924173-604.02-149234
Konu : Sefer Duyurusu

DAĞITIM YERLERİNE

İstanbul Büyükşehir Belediyesi, Bursa Büyükşehir Belediyesi ve Kocaeli Büyükşehir Belediyesi adına yürütmekte olduğumuz deniz araştırma projeleri kapsamında İzmit Körfezi, Gemlik Körfezi, Marmara Denizi, İstanbul Boğazı ve Haliç Körfezi'nde deniz suyu ölçme, örnekleme ve izleme çalışmaları yapılacaktır. Anılan çalışmalar Kurumumuza ait Türk Bayraklı "TÜBİTAK MARMARA" (Çağrı Kodu: TCVK2) Araştırma Gemisi ve "TÜBİTAK ANADOLU" (Çağrı Kodu:TCZV9) Araştırma Gemisi marifetiyle 10 – 30 Kasım 2021 tarihleri arasında hava müsaadeli olarak gerçekleştirilecektir. Bahse konu araştırmaların gerçekleştirileceği bölgelere ait konum bilgileri Ek'lerde verilmiş olup, planlanan deniz çalışmaları için gerekli müsaadenin verilmesi ve bölgeyi kullanacak denizcilere duyuruların yapılması hususunda gereğini arz ve rica ederim.

Acil Durumlarda 24 saat irtibat kurulabilecek kişiler:

- Gemi Telefonu – (538) 926 04 83
- Enspektör - **Serkan YILDIRIM** (506) 907 42 03
- Gemi Sorumlu Araştırmacı - **Dr. Hüseyin TÜFEKÇİ** (532) 490 40 33

Prof. Dr. Ahmet YOZGATLIĞIL
Merkez Başkanı V.

Ek:

- 1- Gemlik Körfezi Örnekleme Noktaları Gösterimi
- 2- Gemlik Körfezi Örnekleme Noktaları Koordinatları
- 3- Haliç Körfezi Örnekleme Noktaları Gösterimi
- 4- İstanbul Boğazı Akıntı Ölçüm Bölgesi Koordinatları
- 5- İzmit Körfezi Örnekleme Noktaları Gösterimi
- 6- İzmit Körfezi Örnekleme Noktaları Koordinatları
- 7- Marmara Denizi Örnekleme Noktaları Gösterimi
- 8- Marmara Denizi ve Haliç Körfezi Örnekleme Noktaları Koordinatları

Dağıtım:
SEYİR HİDROGRAFI VE OŞİNOGRAFI DAİRESİ
BAŞKANLIĞINA
ULAŞTIRMA VE ALTYAPI BAKANLIĞINA
(Denizcilik Genel Müdürlüğü)
ULAŞTIRMA VE ALTYAPI BAKANLIĞINA
(Kıyı Emniyeti Genel Müdürlüğü)
İSTANBUL GEMİ TRAFİK HİZMETLERİ MERKEZİNE

Bu belge elektronik olarak imzalanmıştır.

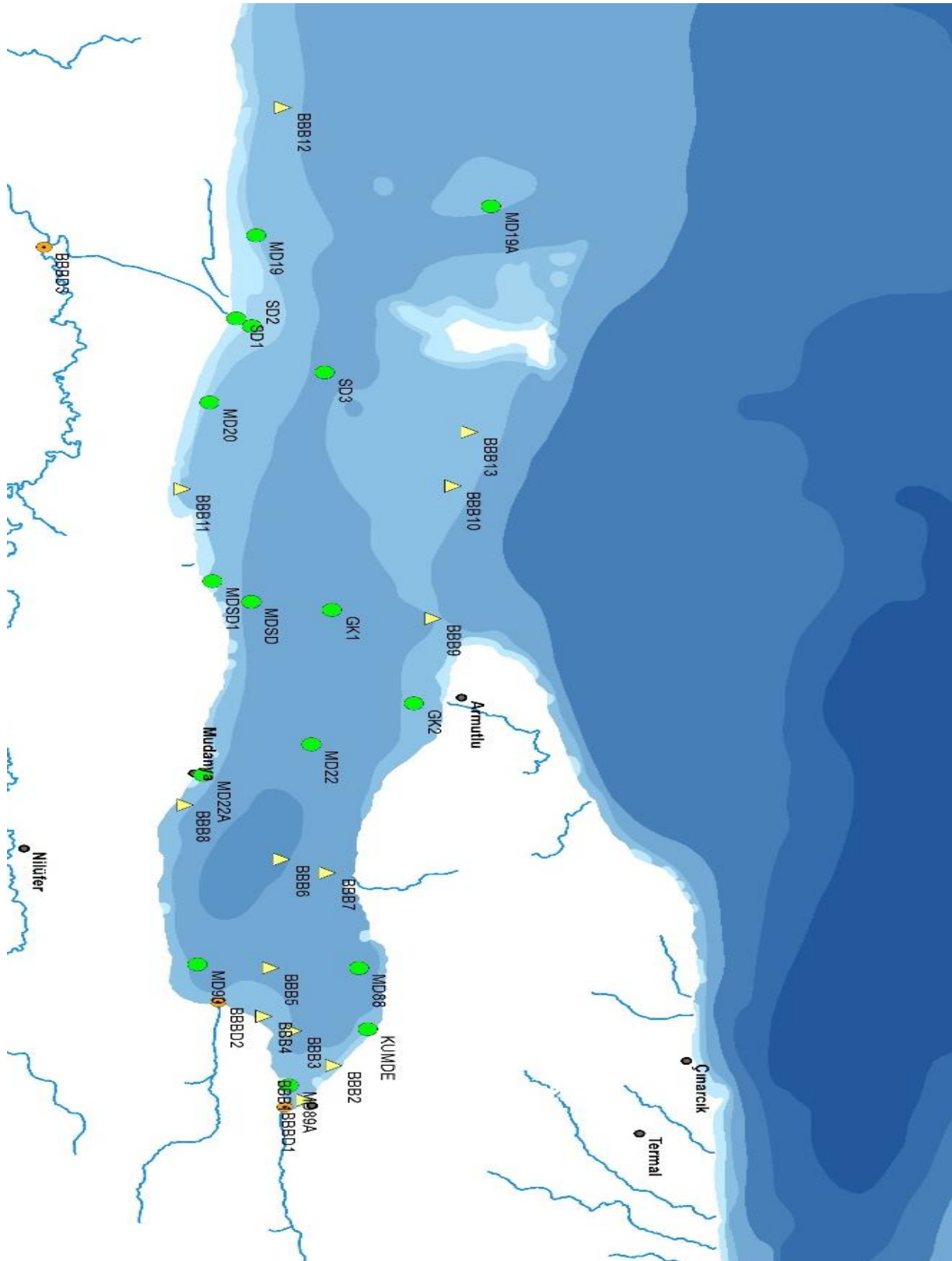
Belge Doğrulama Kodu :BS9LK43EEE

Belge Takip Adresi :
<https://turkiye.gov.tr/ebd?eK=5445&eD=BS9LK43EEE&eS=149234>

Adres:Barış Mah. Dr. Zeki Acar Cad. No:1 P.K. 21 41470 Gebze Kocaeli
Telefon:(0 262) 677 20 00 Faks:(0 262) 641 23 09
e-Posta:mam@tubitak.gov.tr Web:www.mam.tubitak.gov.tr
Kep Adresi:tubitak.mam@tubitak.hs03.kep.tr

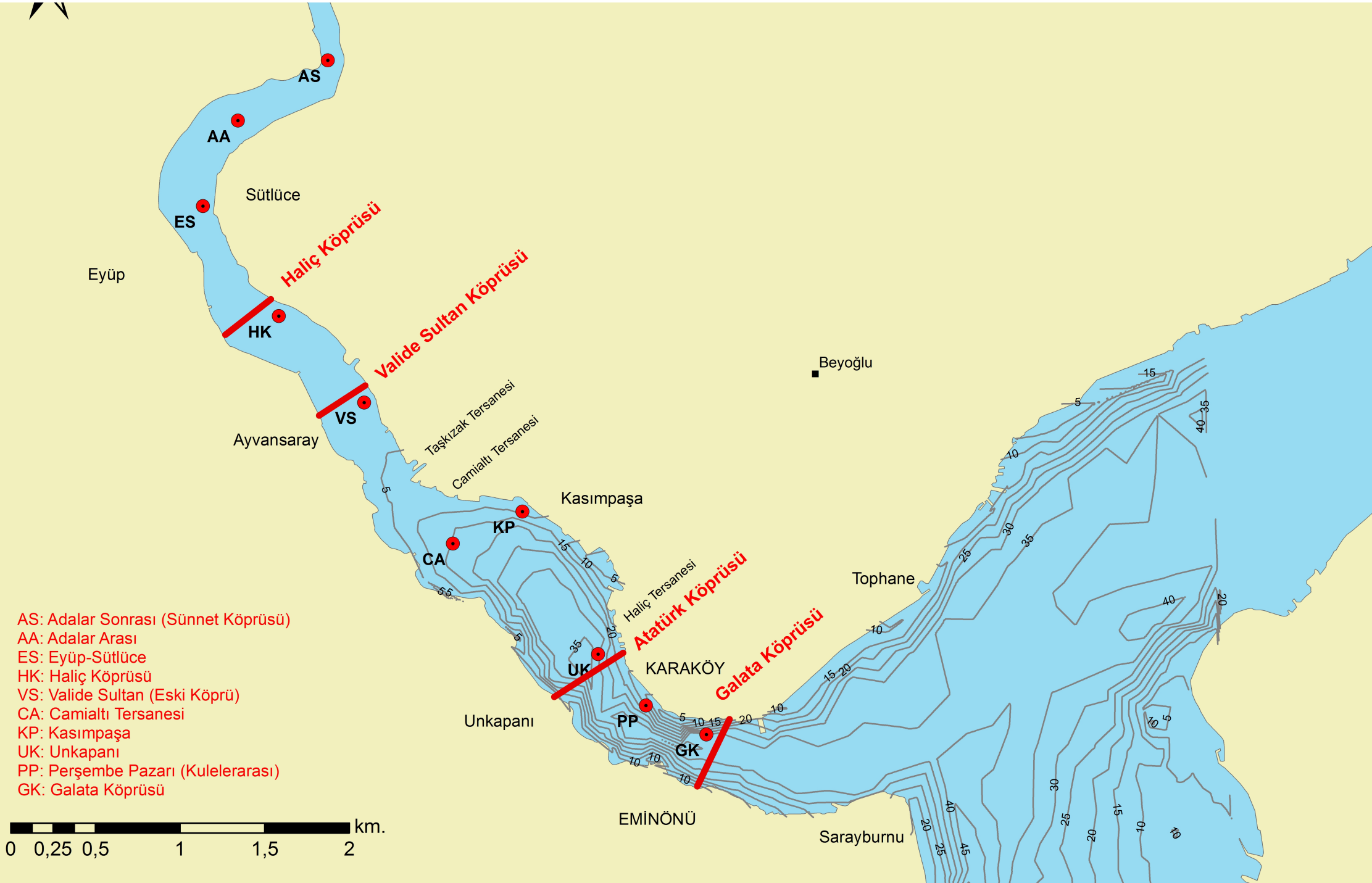
Bilgi için: Serkan YILDIRIM
Unvanı: Enspektör
Tel No: 02626772910



Gemlik Körfezi BUSKİ Örnekleme Noktaları Gösterimi

Tablo 1: Örnekleme Noktaları Koordinatları

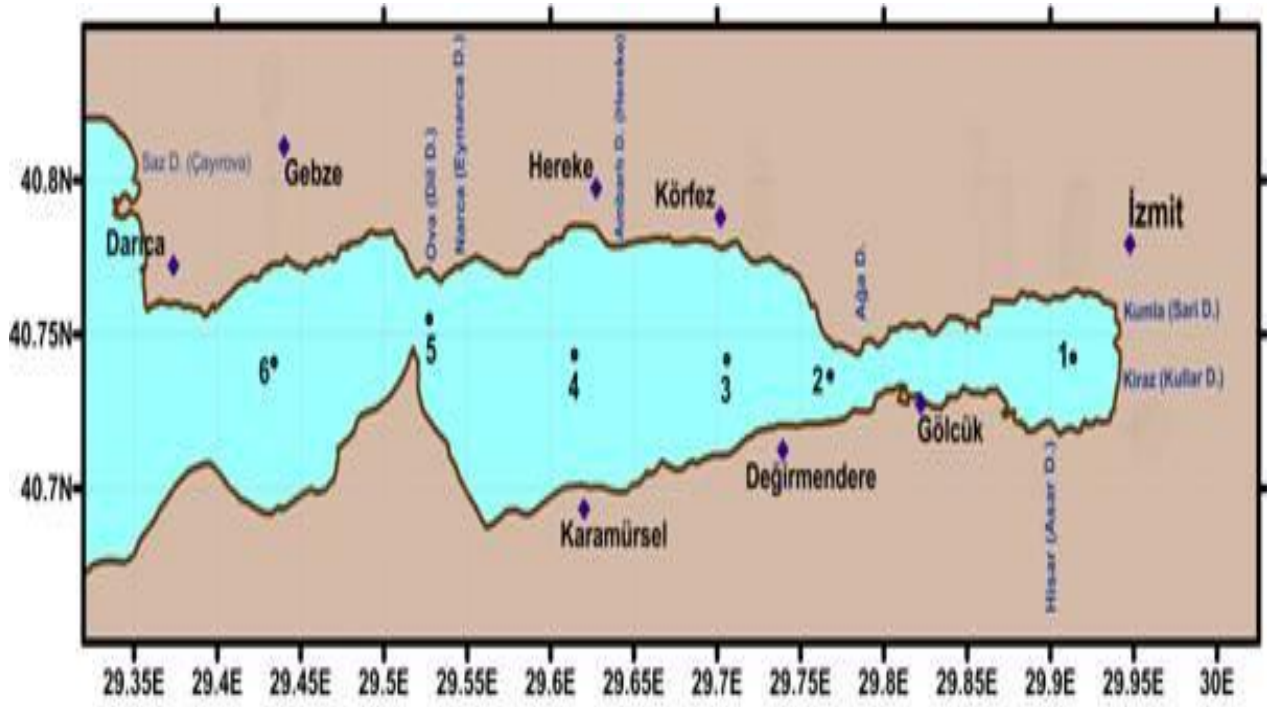
Sıra No	İstasyon No	İstasyon Tipi	Enlem	Boylam
1	MD89A	Deniz	40° 25,657'	29° 08,028'
2	KUMDE	Deniz	40° 28,265'	29° 05,295'
3	MD88	Deniz	40° 27,904'	29° 02,421'
4	MD90	Deniz	40° 22,654'	29° 02,141'
5	MD22A	Deniz	40° 22,920'	28° 53,070'
6	MD22	Deniz	40° 26,422'	28° 51,651'
7	MDS D	Deniz	40° 24,494'	28° 44,628'
8	MDS D1	Deniz	40° 23,280'	28° 43,650'
9	GK1	Deniz	40° 27,070'	28° 45,080'
10	GK2	Deniz	40° 29,704'	28° 49,648'
11	MD19A	Deniz	40° 32,195'	28° 25,462'
12	MD20	Deniz	40° 23,134'	28° 35,008'
13	SD2	Deniz	40° 24,480'	28° 31,324'
14	SD1	Deniz	40° 24,116'	28° 31,063'
15	MD19	Deniz	40° 24,619'	28° 26,929'
16	SD3	Deniz	40° 26,830'	28° 33,574'
17	BBB1	Deniz	40° 26,202'	29° 08,855'
18	BBB2	Deniz	40° 27,165'	29° 07,150'
19	BBB3	Deniz	40° 25,469'	29° 06,259'
20	BBB4	Deniz	40° 25,041'	29° 04,581'
21	BBB5	Deniz	40° 25,101'	29° 02,452'
22	BBB6	Deniz	40° 25,488'	28° 57,251'
23	BBB7	Deniz	40° 26,962'	28° 57,814'
24	BBB8	Deniz	40° 21,875'	28° 58,395'
25	BBB9	Deniz	40° 30,336'	28° 45,507'
26	BBB10	Deniz	40° 30,921'	28° 42,103'
27	BBB11	Deniz	40° 22,245'	28° 38,012'
28	BBB12	Deniz	40° 25,497'	28° 20,746'
29	BBB13	Deniz	40° 31,336'	28° 38,368'
30	KKDDD	Deniz-DDD	40° 28,272'	29° 05,185'
31	KDDD	Deniz-DDD	40° 23,382'	29° 03,685'
32	GDDD	Deniz-DDD	40° 25,792'	29° 08,100'
33	MDDD	Deniz-DDD	40° 22,298'	28° 54,376'



Akıntı Ölçüm Koordinatları

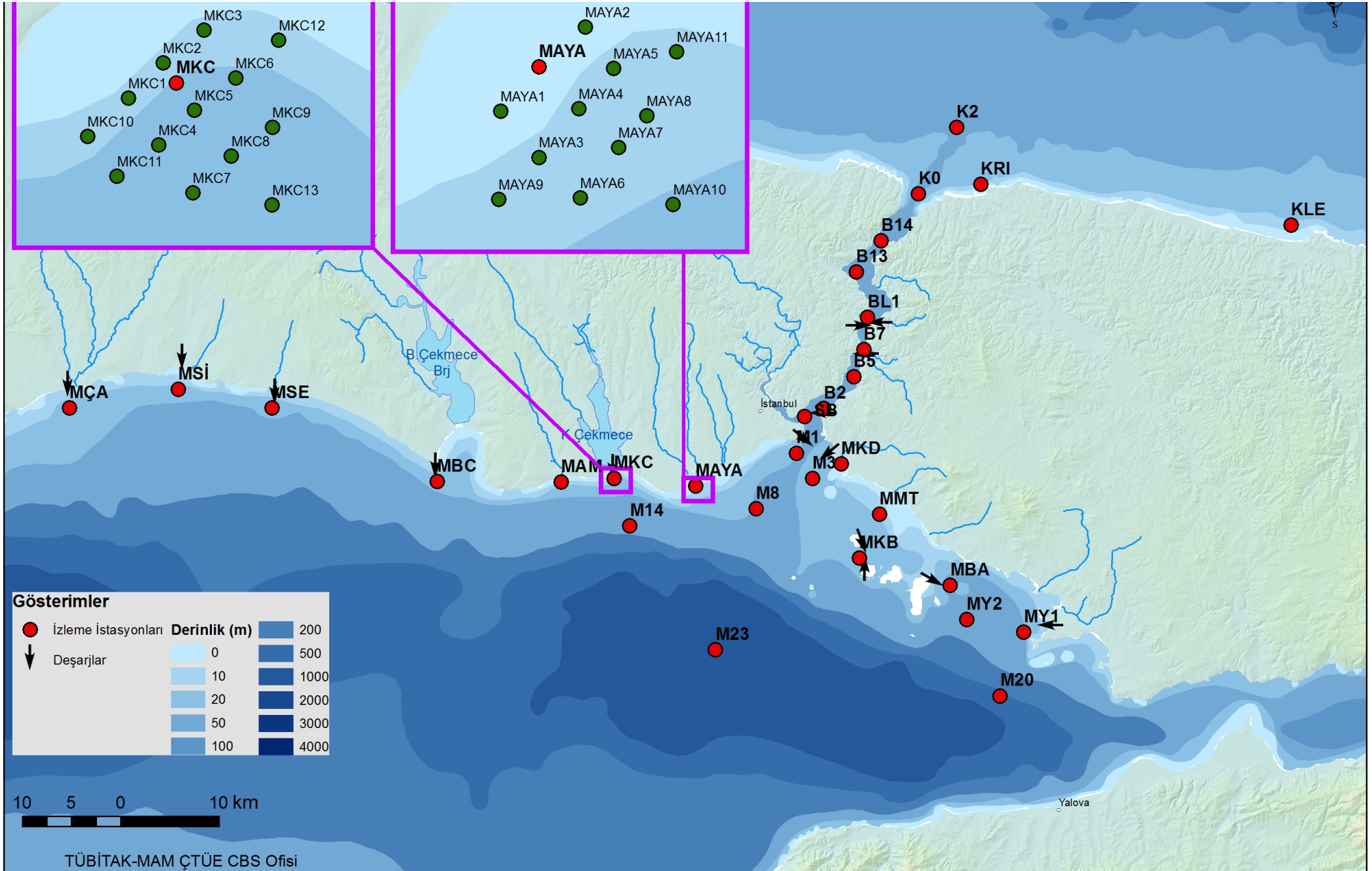
	BAŞLANGIÇ (B2B)		BİTİŞ (B2A)	
	N	E	N	E
B2	41°02'31.55	29°02'12.70	41°02'55.95	29°01'43.00
	BAŞLANGIÇ (K0B)		BİTİŞ (K0A)	
	N	E	N	E
K0	41°12'25.34	29°06'32.51	41°12'09.00	29°07'10.03

İzmit Körfezi Projesi Koordinat Haritası



İzmit Körfez Projesi İstasyon Koordinatları

- 1) 40° 44.209' N 29° 54.807' E (29m)
- 2) 40° 44.130' N 29° 46.050' E (37m)
- 3) 40° 44.450' N 29° 42.300' E (100m)
- 4) 40° 44.741' N 29° 37.450' E (106m)
- 5) 40° 45.284' N 29° 31.619' E (35m)
- 6) 40° 44.000' N 29° 26.549' E (70m)



Haliç ve Marmara Denizi Ornekleme Koordinatları

İstasyon_No	Enlem	Boylam
GK	41° 01' 14.199" N	28° 58' 22.528" E
PP	41° 01' 20.011" N	28° 58' 7.312" E
UK	41° 01' 28.200" N	28° 57' 53.399" E
KP	41° 01' 48.870" N	28° 57' 55.529" E
CA	41° 01' 50.048" N	28° 57' 17.377" E
VS	41° 02' 20.281" N	28° 56' 52.177" E
HK	41° 02' 34.429" N	28° 56' 34.598" E
ES	41° 02' 59.275" N	28° 56' 14.935" E
AA	41° 03' 11.936" N	28° 56' 20.088" E
AS	41° 03' 22.822" N	28° 56' 45.637" E

İstasyon_No	Enlem	Boylam
K2	41° 17' 06.000" N	29° 10' 54.001" E
K0	41° 13' 30.000" N	29° 08' 00.000" E
B14	41° 10' 57.601" N	29° 05' 12.599" E
B13	41° 09' 16.801" N	29° 03' 19.800" E
BL1	41° 06' 46.829" N	29° 04' 04.408" E
B7	41° 05' 00.000" N	29° 03' 45.000" E
B5	41° 03' 31.201" N	29° 02' 58.200" E
B2	41° 01' 49.800" N	29° 00' 45.000" E
M1	40° 59' 24.500" N	28° 58' 40.390" E
M3	40° 58' 00.001" N	28° 59' 48.001" E
M8	40° 56' 24.000" N	28° 55' 39.601" E
M14	40° 55' 36.001" N	28° 46' 30.000" E
M20	40° 45' 47.999" N	29° 13' 00.001" E
M23	40° 48' 42.001" N	28° 52' 30.000" E
MY1	40° 49' 16.853" N	29° 14' 50.071" E
MY2	40° 50' 02.807" N	29° 10' 43.255" E
MKC	40° 58' 14.401" N	28° 45' 26.399" E
MBC	40° 58' 14.488" N	28° 32' 35.423" E
MÇA	41° 02' 35.220" N	28° 05' 59.400" E
MSİ	41° 03' 31.920" N	28° 13' 54.840" E
MSE	41° 02' 25.500" N	28° 20' 42.300" E
MAM	40° 58' 04.740" N	28° 41' 35.340" E
MAYA	40° 57' 43.320" N	28° 51' 19.080" E
MKB	40° 53' 33.060" N	29° 03' 03.960" E
MBA	40° 51' 56.520" N	29° 09' 36.480" E
SB	41° 01' 24.000" N	28° 59' 19.560" E
MMT	40° 55' 55.884" N	29° 04' 36.444" E
MKD	40° 58' 44.749" N	29° 01' 54.374" E
KRI	41° 13' 55.992" N	29° 12' 32.112" E
KLE	41° 11' 13.583" N	29° 35' 1.953" E